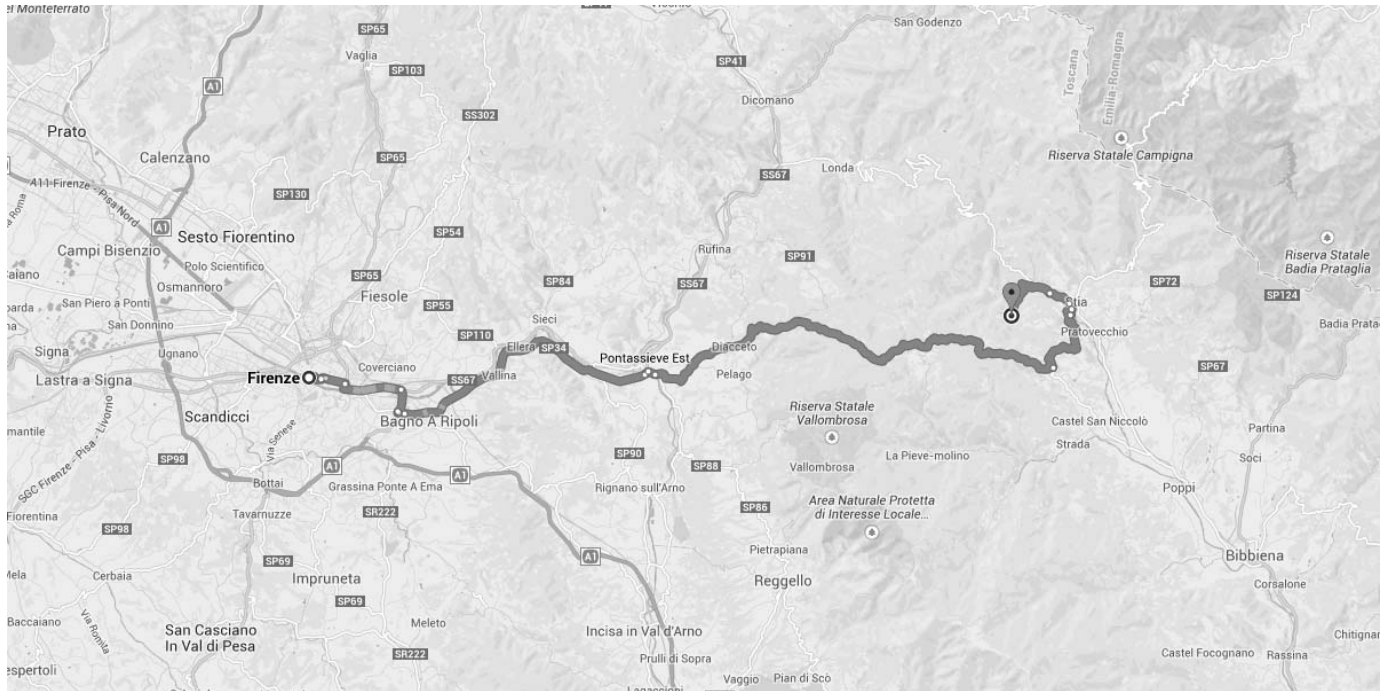




## Indicazioni stradali da Firenze a Strada Comunale di Campolombardo, 10, Campolombardo AR

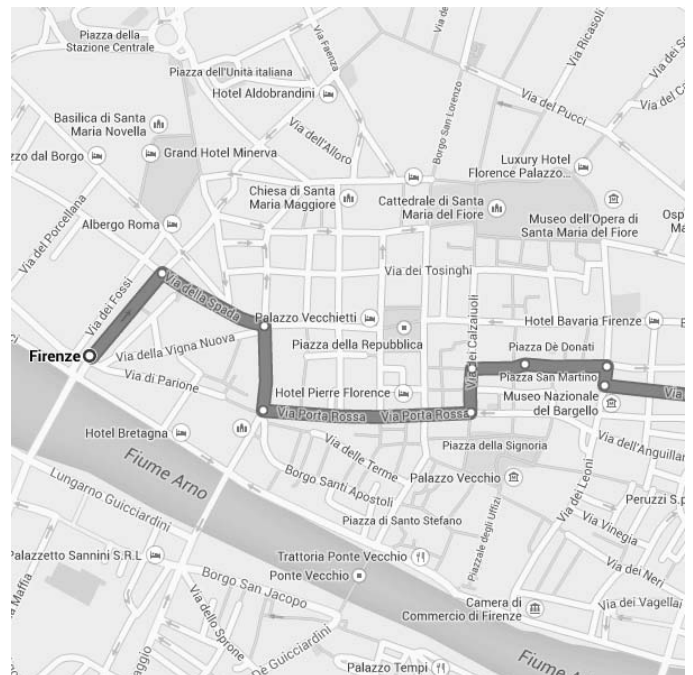


### ○ Firenze

Prendi **Via Porta Rossa** e **Via Ghibellina** in direzione di **SS67**

2,1 km/6 min

- ↑ 1. Procedi in direzione nordest da **Via del Moro** verso **Via dei Palchetti**  
170 m
- ↷ 2. Svolta a **destra** e imbrocca **Via della Spada**  
180 m
- ↷ 3. Svolta a **destra** e imbrocca **Via de' Tornabuoni**  
130 m
- ↶ 4. Svolta a **sinistra** e imbrocca **Via Porta Rossa**  
300 m
- ↶ 5. Svolta a **sinistra** e imbrocca **Via dei Calzaiuoli**  
68 m
- ↷ 6. Prendi la 2a a **destra** e imbrocca **Via dei Tavolini**  
82 m
- ↑ 7. Continua su **Via Dante Alighieri**

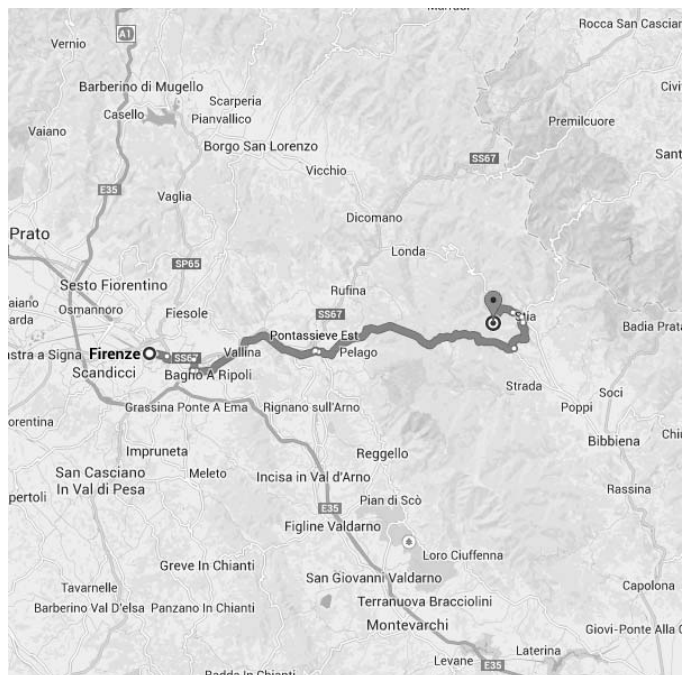


8. Svoltata a **destra** e imbocca **Via del Proconsolo**  
 \_\_\_\_\_ 130 m  
 \_\_\_\_\_ 30 m
9. Prendi la 1a a **sinistra** e imbocca **Via Ghibellina**  
 \_\_\_\_\_ 1,0 km

Prendi **SP34, SR 70 della Consuma e Strada Provinciale della Scarpaccia** in direzione di **Strada Statale Stia - Londa a Stia**

\_\_\_\_\_ 50,8 km/1 h 6 min

10. Svoltata a **destra** e imbocca **SS67**  
 ⚠ Uscita da zona a pedaggio  
 ⓘ Attraversa la rotonda  
 \_\_\_\_\_ 3,1 km
11. Svoltata a **destra** e imbocca **Via Marco Polo** (indicazioni per **Bagno A Ripoli/Siena**)  
 \_\_\_\_\_ 1,2 km
12. Prendi l'uscita verso **Bagno a Ripoli**  
 \_\_\_\_\_ 130 m
13. Svoltata a **destra** e imbocca **Viale Europa**  
 \_\_\_\_\_ 350 m
14. Continua su **SP34**  
 ⓘ Attraversa la rotonda  
 \_\_\_\_\_ 14,0 km
15. Prendi l'uscita **Pontassieve Est** verso **Via Aretina/SR69**  
 \_\_\_\_\_ 230 m
16. Mantieni la **destra** al bivio, segui le indicazioni per **Roma/SR69/Arezzo/Consuma/Incisa V./Pelago** ed entra in **Via Aretina/SR69**  
 \_\_\_\_\_ 350 m
17. Svoltata a **sinistra** e imbocca **Strada Statale Consuma**  
 \_\_\_\_\_ 36 m
18. Continua su **SR 70 della Consuma**  
 \_\_\_\_\_ 24,8 km
19. Svoltata a **sinistra** e imbocca **Strada Provinciale della Scarpaccia**  
 \_\_\_\_\_ 4,8 km
20. **Strada Provinciale della Scarpaccia** svolta leggermente a **sinistra** e diventa **Via Fiorentina**



- 350 m
- ↶ 21. Svolta a **sinistra** e imbocca **Strada Provinciale della Scarpaccia**
- 350 m
- ↑ 22. **Strada Provinciale della Scarpaccia** svolta leggermente a **sinistra** e diventa **Strada Statale Stia - Londa**
- 1,2 km
- ↶ Svolta leggermente a **sinistra** per rimanere su **Strada Statale Stia - Londa**
- 3,6 km/7 min



## 📍 Strada Comunale di Campolombardo, 10, Campolombardo AR

Queste indicazioni stradali servono solo per pianificare il viaggio. Le condizioni stradali e di esercizio potrebbero differire dai risultati delle mappe a causa di lavori in corso, traffico, meteo o altri eventi. Pianifica il tuo percorso considerando questi fattori. Rispetta la segnaletica stradale.

Dati cartografici ©2014 Google